

SPRÁVA INFORMAČNÍCH TECHNOLOGIÍ MĚSTA PLZNĚ

MARUSHKA

Marushka – je webová mapová aplikace pro zobrazování map a informací z GISu města Plzně.

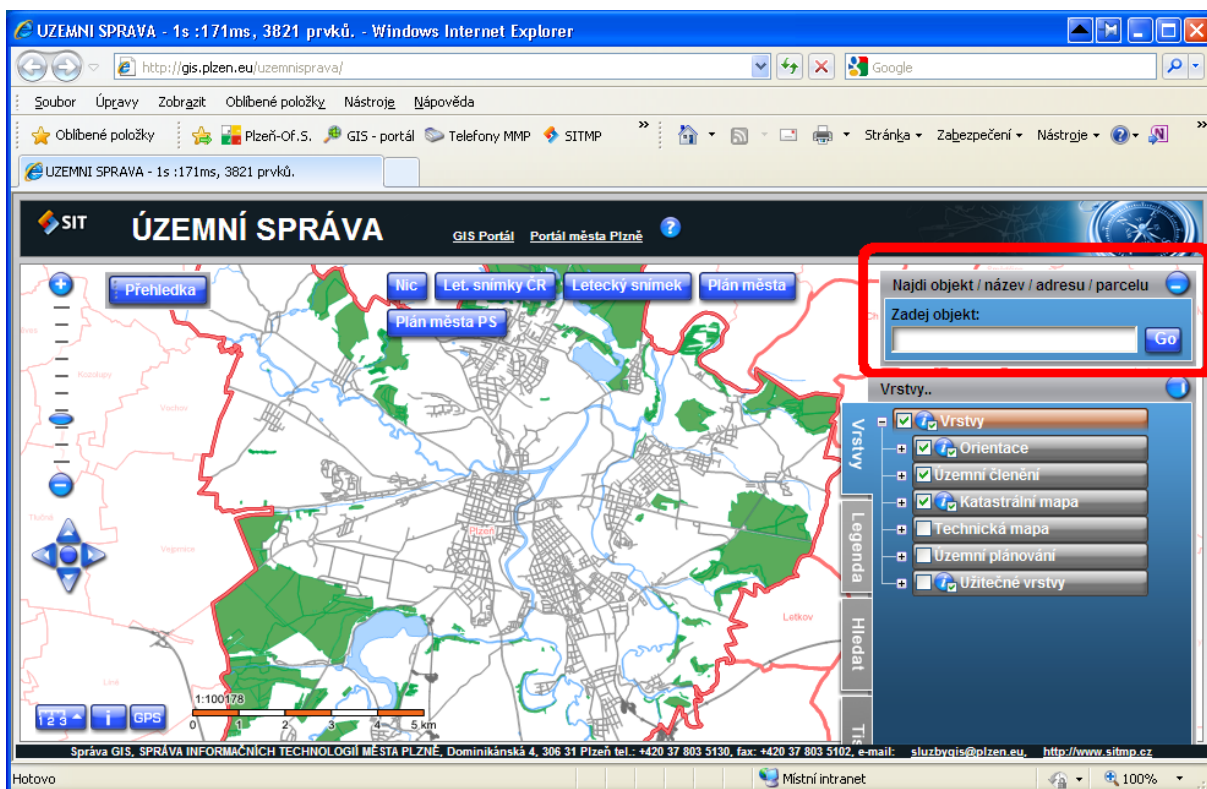
Vyhledávání parcel

OBSAH

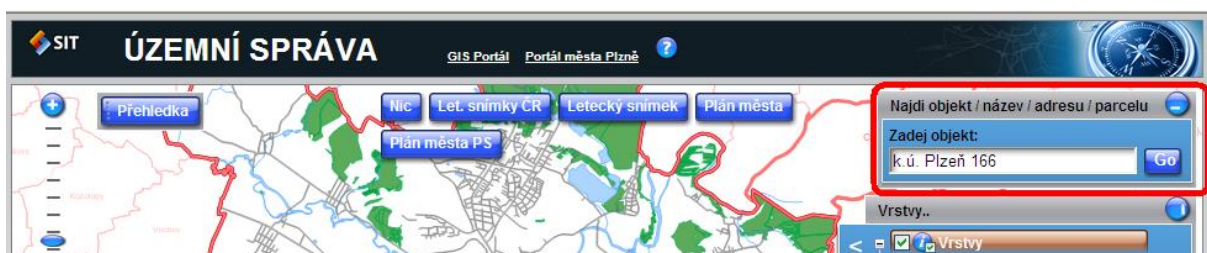
1. Vyhledávání parcel v mapovém prohlížeči Marushka.....	2
2. Propojení s Nahlížením do KN.....	4
3. Vyhledávání parcel, včetně parcel sousedních.....	5
3.1. Hledání parcely včetně parcel sousedních nabízí dotaz: Najdi parcelu – včetně sousedních ...	5
4. Vyhledávání parcel, podle čísla parcely.....	6
4.1. Hledání parcely pouze podle čísla a výpis sousedních parcel nabízí dotaz: Najdi parcelu – podle čísla	6

1. Vyhledávání parcel v mapovém prohlížeči Marushka

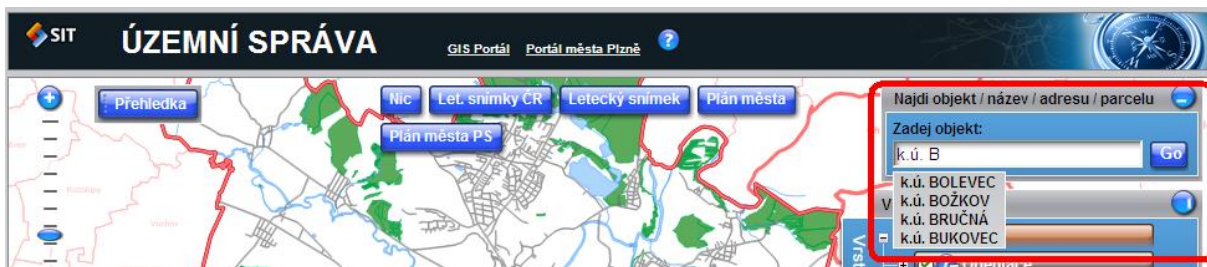
Vyhledávání parcel je dostupné pouze v projektech Marushka, které umožňují zobrazovat katastrální mapu – v současnosti např. v projektu Územní správa na <http://gis.plzen.eu/uzemnisprava/>. K vyhledávání parcel (ale i dalších objektů) slouží vyhledávací panel v pravém horním rohu každé mapové aplikace MARUSHKA:



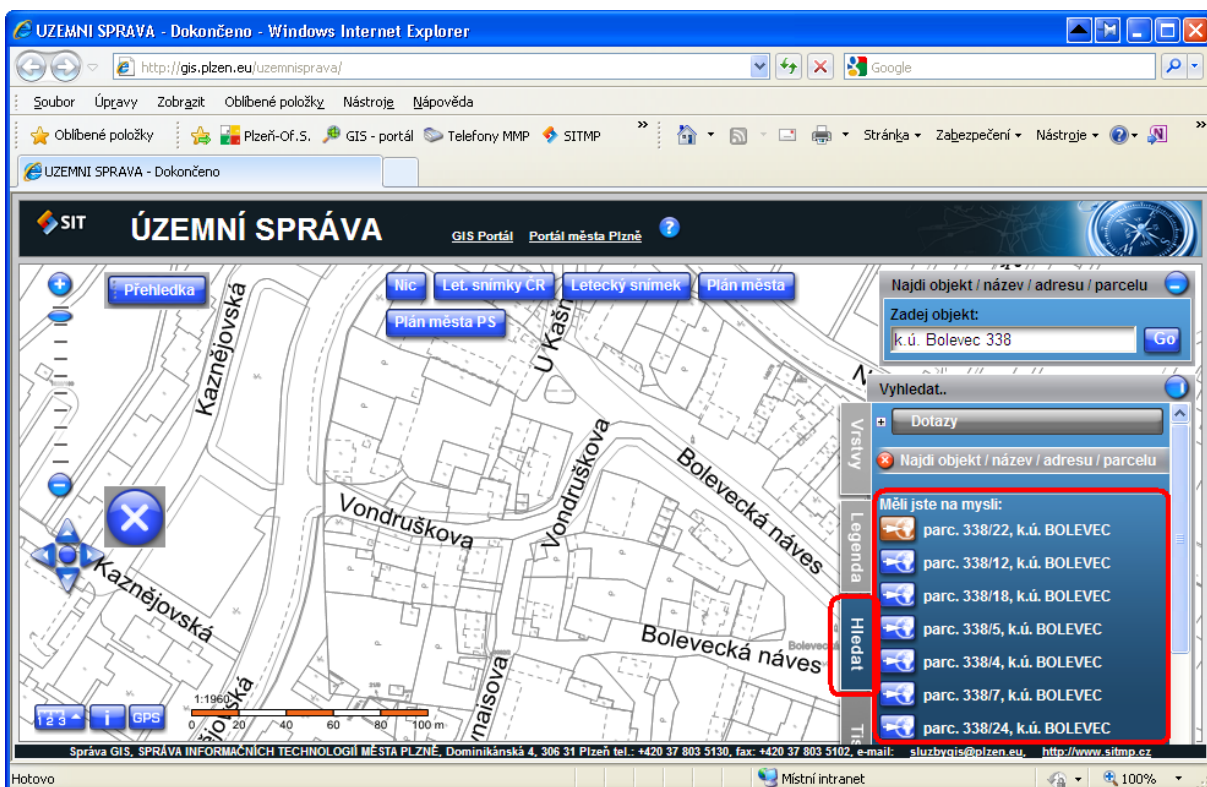
Vyhledávání parcel na území města Plzně funguje přes zadání katastrálního území a parcelního čísla. Aby vyhledávání proběhlo správně, je třeba nejdříve napsat zkratku "k.ú. ", pak jméno katastrálního území a nakonec číslo parcely (např. **k.ú. Plzeň 166**). **Dokončení zadání potvrďte tlačítkem „Go“:**



Vyplňování textu ulehčuje **našeptávač**, který uživatele směřuje ke správnému zadání textového řetězce. **Jednotlivá slova oddělujte „mezerou“ a používejte diakritiku:**



Není třeba zadávat podlomení parcely, pokud tak neučiníte, bude vám totiž v záložce **Hledat** nabídnut seznam všech dotazovaných parcel s existujícím podlomením:



2. Propojení s Nahlížením do KN

Parcelní čísla (stavební zelená, pozemková černá) jsou aktivní a po klepnutí myší zobrazí aktuální informaci o příslušné parcele ze stránek ČÚZK (Český úřad zeměměřičský a katastrální) – (viz obr.).

The screenshot shows a web browser window titled "UZEMNÍ SPRÁVA - 0s :546ms, 553 prvků." displaying a GIS application. The main map area shows a street named "Dominikánská" with several parcel numbers. Parcel 166 is highlighted with a red square. A search box in the top right corner contains the text "k.ú. PLZEŇ 166" and a "Go" button. An information window titled "Informace o parcele - Windows Internet Explorer" is open over the map, displaying the following data:

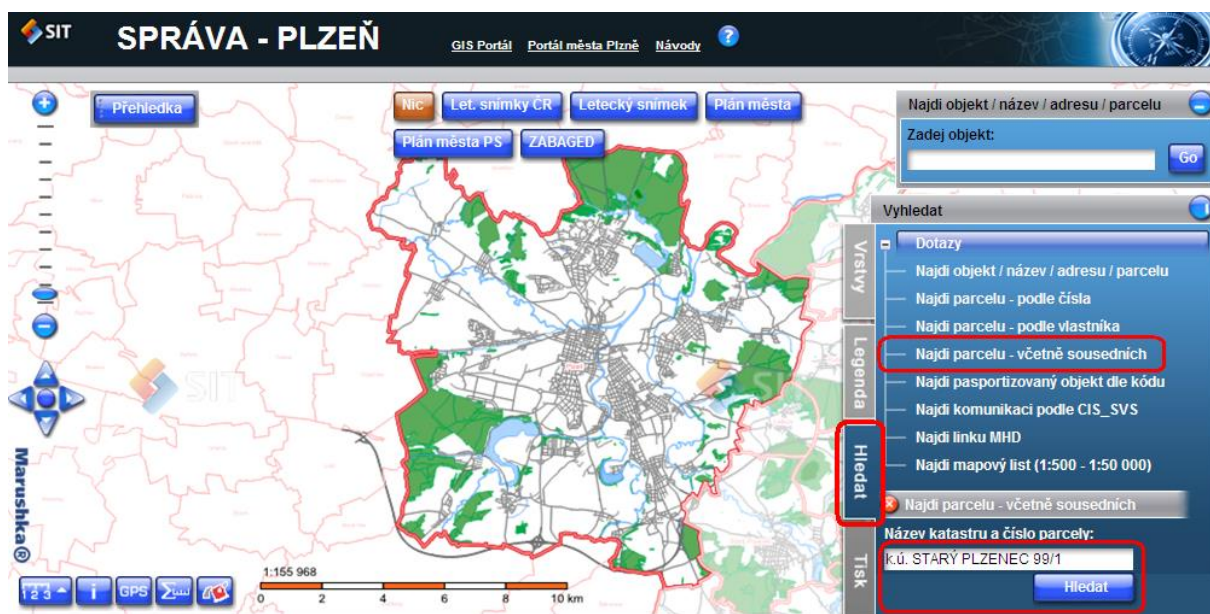
Informace o parcele	
Parcelní číslo:	166
Výměra [m ²]:	374
Katastrální území:	Plzeň 721981
Číslo LV:	1
Typ parcely:	Parcela katastru nemovitostí
Mapový list:	DKM
Určení výměry:	Ze souřadnic v S-JTSK
Druh pozemku:	zastavěná plocha a nádvoří

3. Vyhledávání parcel, včetně parcel sousedních

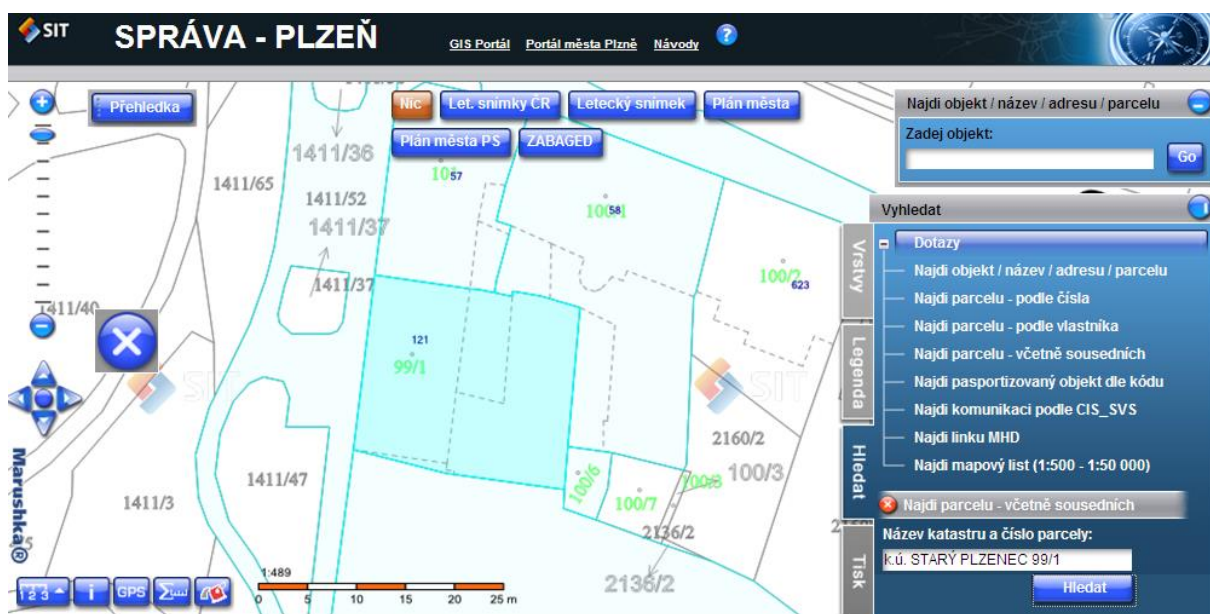
V projektu **Správa** (<http://gis.plzen.eu/sprava/>), který je určen pro zaměstnance MMP, obsahuje záložka **Hledat** v rozbalovacím menu **Dotazy**, další dvě možnosti jak vyhledat na mapě parcely:

3.1. Hledání parcely včetně parcel sousedních nabízí dotaz: Najdi parcelu – včetně sousedních

Stejně jako v předešlém vyhledávání lokalizuje aplikace parcelu na základě zadání katastru (prefix k. ú.) a čísla parcely. Zadávání katastru usnadňuje našeptávač.



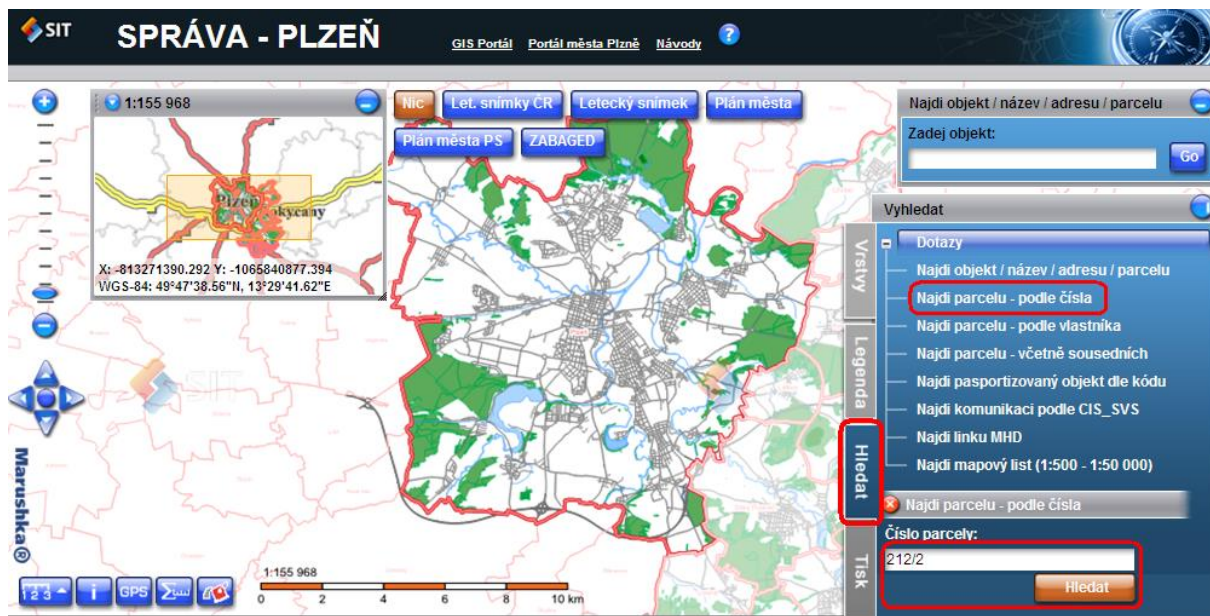
Vyhledávání je možné na celém ORP. Tmavší barvou se v mapě vysvítí hledaná parcela, světlejší barvou parcely sousední.



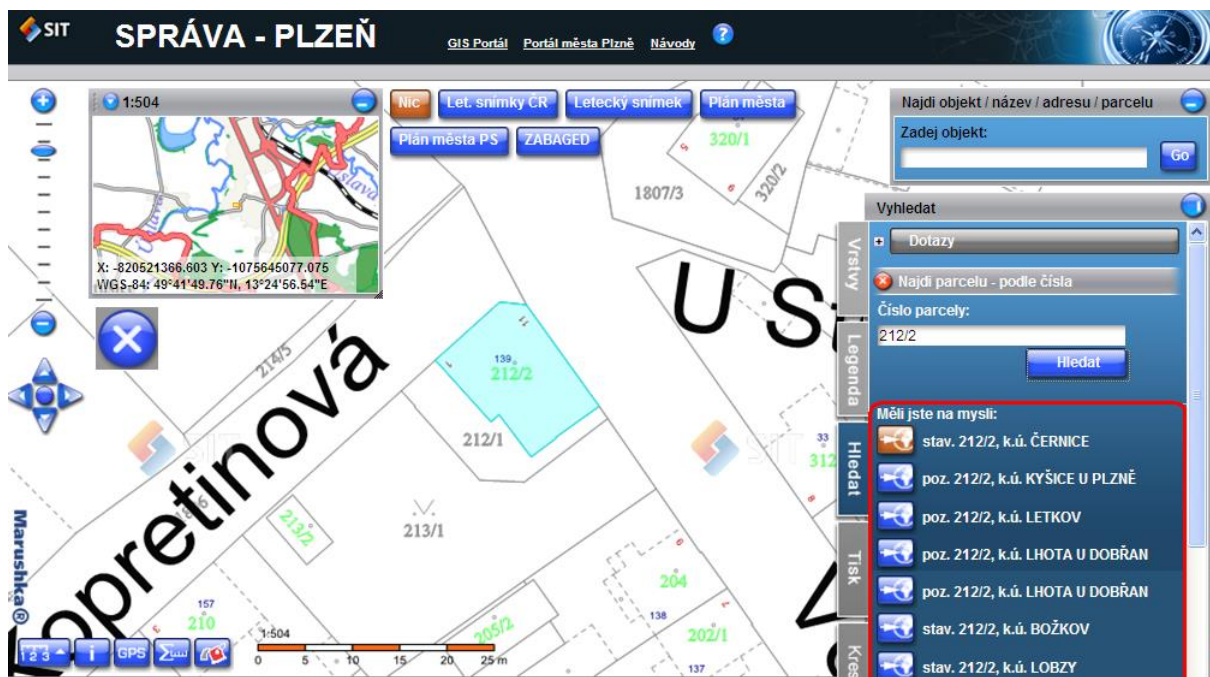
4. Vyhledávání parcel, podle čísla parcely

4.1. Hledání parcely pouze podle čísla a výpis sousedních parcel nabízí dotaz: Najdi parcelu – podle čísla

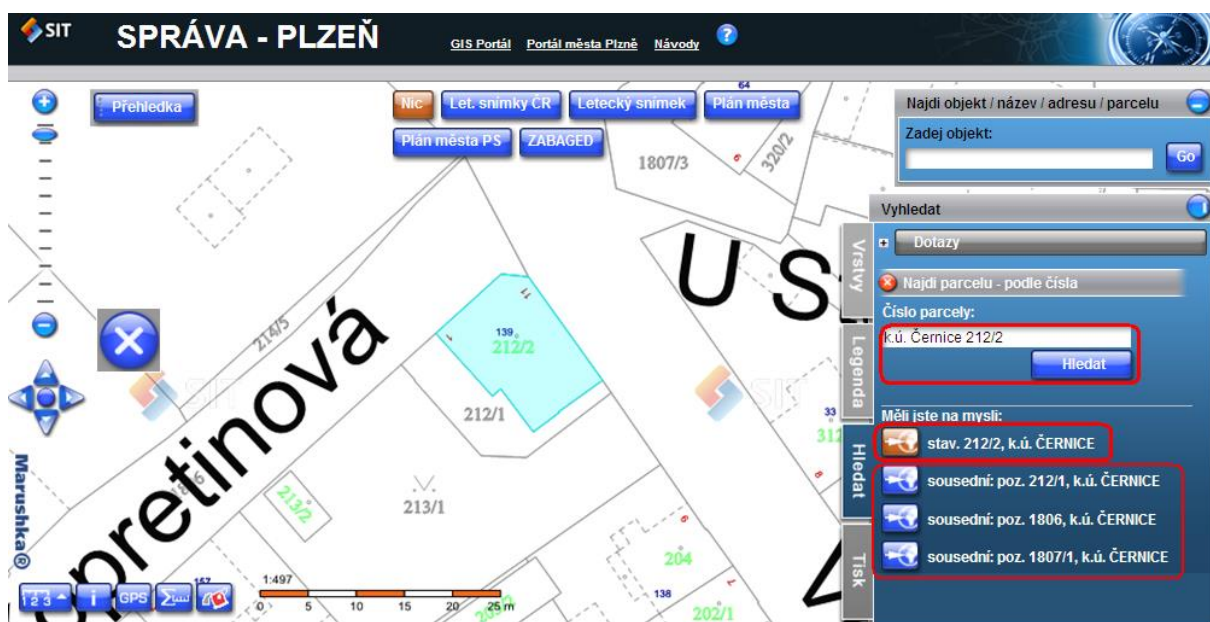
U tohoto dotazu stačí zadat pouze číslo parcely, v seznamu výsledků se zobrazí všechny parcely na celém ORP se zadaným číslem a zlokalizuje se první z nich.



Lokalizace ostatních nalezených parcel se provede kliknutím na modrou ikonu před názvem parcely.



Druhou možností, jak využít tento dotaz je zadání kompletního názvu parcely včetně katastrálního území, jako v předešlých případech. Poté dojde k vyhledání (lokalizaci) parcely na mapě a v seznamu výsledků se zobrazí všechny parcely sousedící s hledanou parcelou.



Obarvení sousedních parcel se provede kliknutím na modrou ikonu vedle názvu parcely.

Při každém kliknutí myší na číslo parcely v mapě je možné získat informace z ČÚZK.