
















### Légende

-  Limite communale
-  A4\_Servitude liée à la police des eaux
-  A4\_Servitude liée à la police des eaux
-  A5\_Adduction eau potable
-  AC1\_Servitude relative à la protection des monuments historiques
-  AC1\_Servitude relative à la protection des monuments historiques
-  I3\_Canalisation de gaz
-  I3\_Canalisation de gaz
-  I7\_Stockage souterrain de gaz de Beynes
-  PM1\_Anciennes carrières souterraines abandonnées
-  PT1\_Station hertzienne Les Alluets-le-
-  PT2\_Station hertzienne Les Alluets-le-
-  T5\_Aérodrome de Pontoise-Cormeilles-en-Vexin

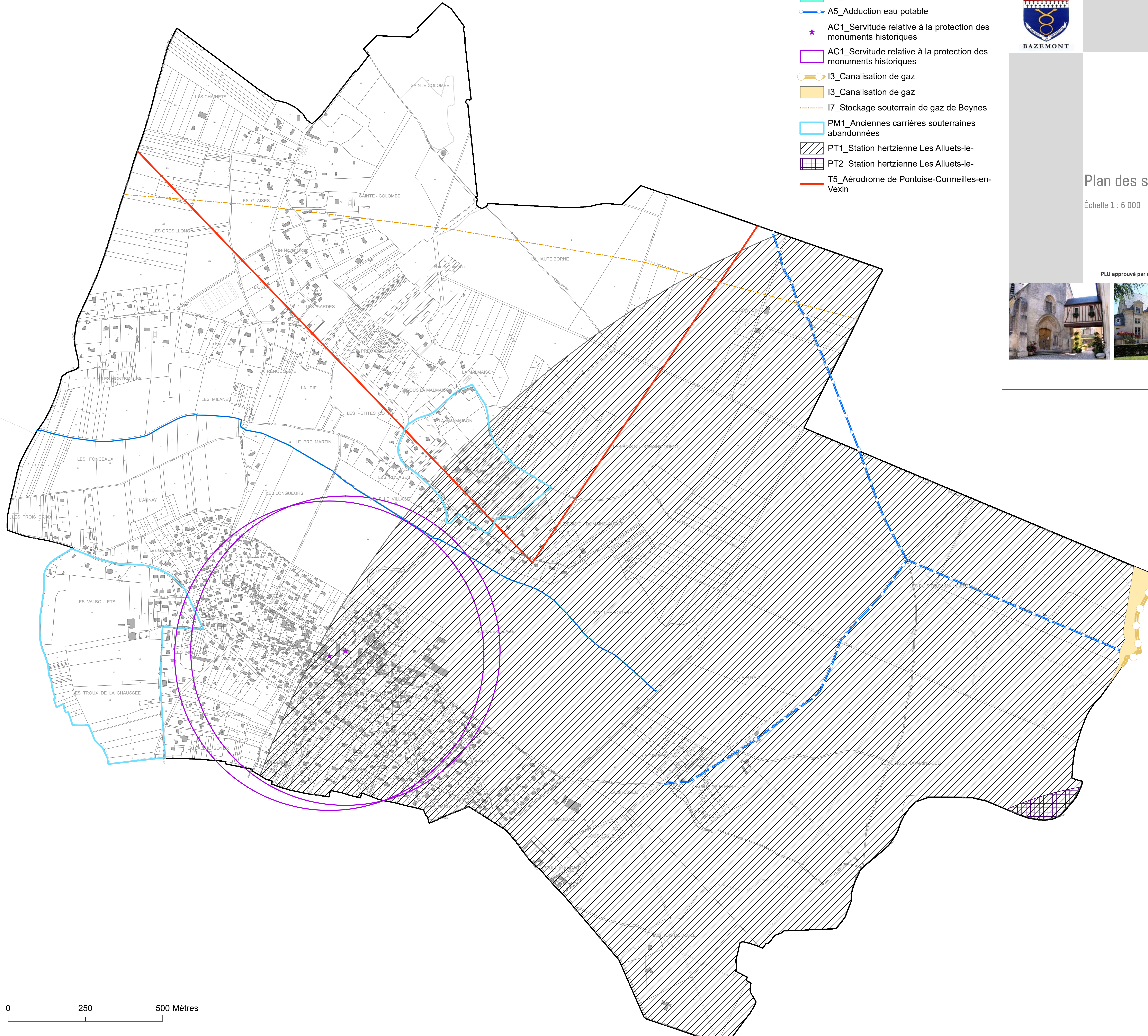


BAZEMONT

## Plan des servitudes

Échelle 1 : 5 000

PLU approuvé par délibération du Conseil municipal le 7 mars 2018



0 250 500 Mètres